







# TUMAČ PLANSKOG ZNAKOVLJA

## [OB-1-1] Obuhvat prostornog plana







[OB-1-1-3001] Obuhvat prostornog plana




## [IS-4-1] Vodoopskrba i drugo korištenje voda

 [IS-4-1-2001] Vodoopskrbni cjevovod područnog (regionalnog) značaja s pripadajućim građevinama i uređajima	 [IS-4-1-3001] Vodoopskrbni cjevovod s pripadajućim građevinama i uređajima
 [IS-4-1-2002] Vodoopskrbni cjevovod područnog (regionalnog) značaja s pripadajućim građevinama i uređajima - planirano	 [IS-4-1-3002] Vodoopskrbni cjevovod s pripadajućim građevinama i uređajima - planirano

## [IS-4-2] Otpadne i oborinske vode

 [IS-4-2-2002] Cjevovod za javnu odvodnju područnog (regionalnog) značaja s pripadajućim građevinama i uređajima - planirano	 [IS-4-2-3104] (Op) Uređaj za pročišćavanje otpadnih voda - planirano
 [IS-4-2-3002] Cjevovod za javnu odvodnju s pripadajućim građevinama i uređajima - planirano	 [IS-4-2-3108] (Oi) Ispust u prijemnik - planirano

## [IS-4-3] Uređenje vodotoka i voda

 [IS-4-3-2201] Regulacijska i zaštitna vodna građevina područnog (regionalnog) značaja s pripadajućim građevinama i uređajima	 [IS-4-3-3201] Regulacijska i zaštitna vodna građevina s pripadajućim građevinama i uređajima	 [IS-4-3-3202] Regulacijska i zaštitna vodna građevina s pripadajućim građevinama i uređajima - planirano
--	--	--

## [IS-4-4] Melioracijska odvodnja

REPUBLIKA HRVATSKA  
OSJEČKO-BARANJSKA ŽUPANIJA, OPĆINA STRIZIVOJNA

Naziv prostornog plana:

## Prostorni plan uređenja Općine Strizivojna

Naziv kartografskog prikaza prostornog plana:

2.4. Vodnogospodarski sustav

Mjerilo prikaza:

1:25000

Vrsta postupka:

Postupak izrade i donošenja izmjene i dopune prostornog plana

Faza izrade plana:

Prijedlog prostornog plana za javnu raspravu

Oznaka revizije plana:

Odluka o izradi prostornog plana:

Odluka o izradi izmjene i dopune Prostornog plana uređenja Općine Strizivojna (Službeni glasnik Općine Strizivojna broj 4/25)

Javna rasprava:

Javna rasprava provodi se od 20.04.2026. do zaključno s danom 27.04.2026.

Javni uvid:

od 20.04.2026. godine do 27.04.2026. godine, na lokaciji: Općina Strizivojna, Braće Radića 172, Strizivojna, 9:00. do 13.00. h

Javno izlaganje:

dana 27.04.2026. godine, na lokaciji: Općina Strizivojna, Braće Radića 172, Strizivojna, 9.00. h

Nositelj izrade prostornog plana:

Osječko-baranjska županija, Općina Strizivojna  
Jedinstveni upravni odjel

Odgovorna osoba nositelja izrade:

PROČELNIK  
Domagoj Stolnik mag.iur.

Tijelo koje donosi prostorni plan:

Osječko-baranjska županija, Općina Strizivojna  
Općinsko vijeće

Predsjednik tijela koje donosi prostorni plan:

PREDSJEDNIK OPĆINSKOG VIJEĆA  
Ivan Mačinković

Stručni izrađivač prostornog plana:

ZAVOD ZA PROSTORNO PLANIRANJE d.d.  
Osijek, Vijenac Paje Kolarića 5a  
OIB: 78499807369

Odgovorna osoba stručnog izrađivača:

DIREKTOR I ODGOVORNI VODITELJ IZRADE  
PLANOVA  
Vanesa Budač dipl.ing.arh.

Odgovorni voditelj izrade:

Vanesa Budač dipl.ing.arh.

Stručni tim:

Naziv prostornog plana:

## Prostorni plan uređenja Općine Strizivojna

Naziv kartografskog prikaza prostornog plana:

2.4. Vodnogospodarski sustav

Mjerilo prikaza:

1:25000

Vrsta postupka:

Postupak izrade i donošenja izmjene i dopune prostornog plana

Faza izrade plana:

Prijedlog prostornog plana za javnu raspravu

Oznaka revizije plana:

### Prostor za digitalni potpis

Odgovorna osoba nositelja izrade:

PROČELNIK

Domagoj Stolnik mag.iur.

Odgovorna osoba stručnog izrađivača:

DIREKTOR I ODGOVORNI VODITELJ IZRADE  
PLANOVA

Vanesa Budač dipl.ing.arh.

Odgovorni voditelj izrade:

Vanesa Budač dipl.ing.arh.